

**“阅百年历程 传精神力量”**  
**2021 三亚市“鹿图”文创设计大赛**  
**三亚旅游文化设计元素**

**指**

**导**

**手**

**册**

**三亚市图书馆**

# 三亚市旅游概况

## 四大区域

三亚是中国最南部的热带滨海旅游城市，也是中国空气质量最好的城市之一。

三亚的陆地总面积是 1919.58 平方公里，有四大区域，分别是崖州区、天涯区、吉阳区、海棠区，常居人口约为 65 万人，在这里聚居了汉、黎、苗、回等民族是一个民族风情浓郁的地方。

### 崖州区

崖州区位于三亚市西部，地处古崖州州治，因此得名。

崖州历史悠久，人文璀璨，辖区内有国家和省市级文物保护单位 23 处，其中始建于北宋庆历年间的崖城学宫，是我国最南的孔庙；崖城镇和保平村被评为国家历史文化名镇名村。

古崖州城即现在的崖城。昔日的崖州古治，如今是我国南菜北调的重要集市，也是我国南方著名的反季节瓜菜生产基地。从南北朝起置郡设治，自宋朝以来，历代的州、郡、县治均设在这里。

崖州被誉为三亚文脉，特色文化遗产丰富，崖州民歌和朗典打柴舞入选国家级“非遗”项目。辖区内还有 2 处 5A 级景区——南山寺和大小洞天旅游文化游览区，分别是佛教和道教文化圣地。

崖州革命老区经历了抗日战争和解放战争的战火硝烟，坚持 23 年红旗不倒，崖城、保平、梅山烈士纪念馆园（碑）被评为爱国主义教育基地。





## 天涯区

天涯区位于海南省三亚市中西部，东邻吉阳区，西与崖州区接壤，南临大海，北靠保亭黎族苗族自治县。著名景点天涯海角就坐落于此，每年都有许多带着天涯情结的中外游客慕名而来，到此驻足欣赏和留影。辖区内景点还有湾长沙细、椰树成林的椰梦长廊三亚湾椰梦长廊。

三亚湾紧挨三亚凤凰机场和三亚市区，绵延 22 公里，银色海滩伴着蔚蓝海岸伸展与三亚城区完美相融，构成三亚滨海旅游城市美丽动人的风景线。放眼望去，东、西玳瑁洲（玳瑁岛）（俗称东岛、西岛）两座小岛浮于海中，相邻而望，东岛驻军戒备森严，西岛渔家出入自由，相邻的小岛承担的却是不同的使命。

而濒临三亚湾的凤凰岛是高端旅游度假岛屿综合体，目前还在增建未来凤凰岛将会成为亚洲最大的国际邮轮母港之一。天涯区有羊栏村、文门村、红塘村、槟榔河等民俗风情的涵养地，还有更多精致生活等您一起共同品味。





## 吉阳区

吉阳区位于三亚市中东部，是三亚市政府驻地。吉阳区北面靠山，南面傍海，拥有依山傍海的自然环境以及较为明显的区位、资源、生态等优势。

辖区内不仅拥有大东海、小东海、亚龙湾等活力海滩；鹿回头公园、三亚千古情、凤凰岭海誓山盟景区、临春岭森林公园、亚龙湾热带天堂森林公园、亚龙湾玫瑰谷等地标景点；中廖村、大茅村、博后村等美丽乡村，风情万种，唯美迷人，更有鸿洲游艇码头、半山半岛帆船港、高尔夫球场、海上娱乐公司、购物商场、特色餐厅酒楼等多元化旅游资源。





## 海棠区

海棠区位于三亚市东部，是三亚市的东大门，这里有一片享有“国家海岸”美誉的海湾——海棠湾。

海棠湾依山傍海、风光秀丽、海水湛蓝、沙滩洁白、椰林连片成荫、拥有 22.4 公里的优美海岸线、拥有“神州第一泉”的南田温泉、蜈支洲岛、椰子洲岛、伊斯兰古墓群、新千年观日出的藤海湾等旅游胜地。

海棠区汇集众多国内外品牌酒店，如亚特兰蒂斯、天房洲际、希尔顿逸林等，是国内外高端游客钟爱的、充满活力的高端度假区，辖区内还有全球最大的单体免税店——三亚国际免税城，和国家级医疗及健康疗养基地——中国人民解放军 301 医院（海南三亚分院）。







## 六大海湾

蓝天碧海，阳光沙滩，作为滨海城市，来三亚玩沙戏水是必选的项目。三亚有六大海湾，分别是三亚湾、大东海、亚龙湾、海棠湾、崖州湾、红塘湾。

### 大东海

大东海位于三亚市的榆林港和鹿回头之间三亚大东海旅游景区被评为 4A 级景区，成为三亚首家零收费开放式景区。大东海是三亚的一处标志被国家旅游局评为“中国四十佳景”之一。





## 亚龙湾

亚龙湾国家旅游度假区是三亚市东郊的一处优质热带海滨风景区，距离市中心区约 10 公里。亚龙湾为一个月牙湾，拥有 7 千米长的银白色海滩，沙质细腻，海水洁净透明，远望呈现几种不同的蓝色，珊瑚种类丰富，适合包括潜水等多种水下活动，号称“东方夏威夷”。





## 三亚湾

三亚湾度假区东起三亚港，二十里长的滨海大道依湾绵延，椰树成林。放眼望去，东、西玳瑁洲(玳瑁岛，俗称东岛、西岛)两座小岛浮于海中，相邻而望东岛驻军戒备森严，西岛渔家出入自由。三亚湾湾长沙细，岸上绿树如带，构成三亚海滨风景区美丽动人的风景线。





## 崖州湾

崖州湾是三亚市西南部海湾，面积约 61 平方公里，湾顶有宁远河注入，河口区有崖城，为古崖州治所，海湾因此得名，崖州湾是海南一处重要的古文化遗址，原来在此湾里的大疋港一直是中国最南端的通商口岸，是中国古代海上丝绸之路出发和补给的重要港湾。





## 海棠湾

国家海岸海棠湾，位于三亚市东北部海滨距三亚市区 28 公里南面，与亚龙湾国家旅游度假区毗邻，是国际休闲度假区。

湾区内高端酒店林立，有世界上第三家亚特兰蒂斯酒店，还有全球最大的单体免税店——三亚国际免税城；是三亚东疆门户，总面积 384.2 平方公里。





## 红塘湾

红塘湾旅游度假区，三亚罕见 3.3 公里纯生态静海，三亚最后一  
片湾区净土，位于三亚市天涯区，国家 5A 景区环绕，三面环山，东  
临天涯海角，西接南山、大小洞天，南部面向广阔南海，与西岛隔海  
相望，交通便利，景色宜人。





## 地标景点

108 米观音圣象、鹿回头爱情传说、非诚勿扰索桥定情、打卡必去。

### 蜈支洲岛旅游区（AAAAA）

蜈支洲岛是躲在海棠湾美景身后静静绽放光彩的度假天堂，有人曾把它称作中国的马尔代夫，更多的人把这里当作和情人逃离尘世后的天堂，因为它有一个更为浪漫和顺口的名字：“情人岛”。

做为中、高端旅游者必选的海南旅游景点，蜈支洲岛集热带海岛旅游资源的丰富性和独特性于一体。蜈支洲岛还享有“潜水基地”美誉。四周海域清澈透明，海水能见度 6-27 米，海域中有丰富的鱼类和保护很好的珊瑚礁，是世界上为数不多的没有礁石或者鹅卵石混杂的海岛，是国内潜水基地，极目远眺，烟波浩渺，海天一色。



## 南山文化旅游区（AAAAA）

南山文化旅游区是建国以来中央政府批准兴建的最大的佛教文化主题旅游区，是国家首批 AAA 景区。

南山文化旅游区生态恢复与保护规划面积 33.7 平方公里，其中海域面积 13.3 平方公里，组织实施佛教文化苑、天竺圣迹、福寿天地、神话雕塑、大门景观区以及酒店、度假村等项目。

其中南山佛教文化苑于一九九五年动工兴建，一九九八年建成开放，目前已形成一寺（南山寺）、一佛（南山海上观音苑）、两园（慈航普渡园、吉祥如意园）、一谷（长寿谷）、一湾湾（小月湾）的旅游景观群。还有辑入世界吉尼斯大全的国宝“金玉观世音”；更有举世瞩目的伫立在南海之滨的 108 米高“南山海上观音”，“一体化三尊”，造型挺拔，气势恢宏，高越天下。





## 大小洞天风景区(AAAAA)

大小洞天风景区(原海山奇观风景区、古称鳌山大小洞天)，位于三亚市区以西 40 公里的南山西南隅，总面积为 22.5 平方公里，景区已有 800 多年历史，是著名的道教文化风景区。

大小洞天风景区以其秀丽的海景、山景和石景号称琼崖第一山水名胜。风景区内至今仍有“小洞天”“钓台”“海山奇观”“仙人足”“试剑峰”等历代诗文摩崖石刻。山、海、林泉是构成一个旅游名胜必不可少的条件。

这里，崖州湾弧弦百里，碧波万顷；鳌山云深林翠，岩奇洞幽；海岸遍布神工鬼斧，肖形状物之大小磊群；山海之间宛如一幅古朴雄壮的长卷画图。



## 天涯海角游览区(AAAA)

天涯海角游览区，位于海南省三亚市天涯区，距主城区西南约 23 公里处，背对马岭山，面向茫茫大海，是海南建省 20 年第一旅游名胜，新中国成立 60 周年海南第一旅游品牌，国家 AAAA 级旅游景区。

景区海湾沙滩上大小百块石耸立，“天涯石”“海角石”“日月石”和“南天一柱”突兀其间，上有众多石刻。清代雍正年间崖州州守程哲所书，勒石镌字“海判南天”，这是天涯海角最早的石刻。






### 三亚西岛海洋文化旅游区（AAAA）

西岛位于三亚湾的中心位置，是海南最大的原住民族旅游海岛。

掀开三亚西岛的画卷，风景秀丽，沙滩柔和，海水清澈，椰林婆娑，宛如一首优美的抒情诗；西岛以其旖旎的自然风光、独特的生态资源、浓郁的岛屿风情以及动感刺激的海上运动，被誉为“海上桃源，动感天堂”。西岛海上娱乐世界——揽天入海，畅享运动激情；牛王岭生态公园——尽揽岛礁风采，环望海天奇观；400年美丽渔村——伶娃于浅滩中戏水，渔船在落下中；西岛女民兵——“八姐妹炮班”，永远的“海霞”。

构建旅游仙境，开拓恢弘时代西岛正倾力打造集多个主题分区为一体的海岛旅游圣地，涵括三亚西岛海洋文化旅游区、肖旗港国际游艇港口、高端商业综合体，等多元化的现代综合旅游体验区，成为三亚高端旅游休闲门户。



## 亚龙湾热带天堂森林公园(AAAA)

亚龙湾热带天堂森林公园位于三亚市东南方向 25 公里，环抱着有“天下第一湾”之称的亚龙湾国家旅游度假区。1506 公顷的城市绿肺，1500 余种热带植物，190 余种野生动物，210 栋山间别墅客房，数座独具风格的山顶餐厅……丰富多彩的旅游资源，使其成为集登山探险、野外拓展、休闲观光、养生度假、科普教育、民俗文化体验等活动于一体的大型生态旅游度假景区。

景区内绝美的自然风光占据了冯小刚著名电影《非诚勿扰 2》三分之二以上镜头，演员葛优和舒淇在公园内的鸟巢度假村和过江龙索桥等景点演绎浪漫爱情的地方随着电影热播而名扬全球，成为情侣们公认的爱情圣地。





## 鹿回头山顶公园(AAA)

鹿回头山顶公园，位于三亚市区南边 3 公里处的三面环海的海边小山，主峰海拔 275.1 米。这里山岬角与海浪辉映，站在山上可俯瞰浩瀚的大海，远眺起伏的山峦，三亚市全景尽收眼底，景色极为壮观。

这里还有一个美丽的爱情传说，古代一位英俊的黎族青年猎手，头束红巾，手持弓箭，从五指山翻越九十九座山，涉过九十九条河，紧紧追赶着一只坡鹿来到南海之滨。前面山崖之下便是无路可走的茫茫大海，那只坡鹿突然停步，站在山崖处回过头来，鹿的目光清澈而美丽，凄艳而动情，青年猎手正准备张弓搭箭的手木然放下。忽见火光一闪，烟雾腾空，坡鹿回过头变成一位美丽的黎族少女，两人遂相爱结为夫妻并定居下来，此山因而被称为“鹿回头”。

根据这个美丽爱情传说而建造的海南全岛最高雕塑“鹿回头”已成为三亚的城雕，三亚市也因此得名“鹿城”。



### 三亚千古情景区(AAAA)

三亚千古情景区掩映在茂密的原始森林和鲜花丛中，有大型歌舞《三亚千古情》、南海女神广场、图腾大道、崖州古街、爱情谷、科技游乐馆、黎村、苗寨、清明上河图、戏水区、小吃广场、宋城六间房广场、鬼域惊魂等数十个主题区。





## 水稻国家公园（AAAA）

水稻国家公园位于三亚市海棠湾国家海岸南部入口（大茅隧道林旺高速路口下），属三亚半小时经济圈。在这里，观千亩稻田花海，看中国明星恐龙，体验《田野狂欢》的乡愁与情怀。百龙步道，明星恐龙园景观。夜幕降临、繁星闪烁，苍穹之下，这些来自远古的生命身披绚烂的灯光，或昂然长啸、或慨然低鸣，给人带来视觉、听觉的绝对震撼！三亚首个大型山水实景演出——田野狂欢，以中华农耕文明，稻作文明、太阳风车等图腾文明以及当地黎族民俗风情为文化基础，讲述春夏秋冬、二十四节气，乡村、水稻、劳作、梦想；讲述太阳、月亮、土地、风车、稻草人；讲述姑娘与小伙，劳动与爱情。另外还有日间景观，千亩稻田花海，24 节气长廊，让人贴近自然，体味天人合一的意境。袁隆平水稻科研基地，南繁水稻科普基地，世界上产量最高的稻米——超级稻及目标培育出最好吃的稻米一同在园区展现，领略中华稻作文化的博大精深。



### 三亚凤凰岭海誓山盟景区(AAA)

三亚凤凰岭海誓山盟景区，位于三亚市区中心，为国家 AAA 级旅游风景区，总体规划面积达 17 平方公里，主峰海拔约 400 米，是三亚城市中心的最高峰，方圆 40 里内无与匹敌，是唯一可以全览三亚四大海湾(三亚湾、大小东海、榆林湾、亚龙湾)及 360° 鸟瞰三亚整座城市全貌的最佳位置。


景区引进世界最先进的、被誉为索道中劳斯莱斯的奥地利索道，是中国南方地区投入最大，风景最好的空中索道，缆车缓缓上升，三亚如一巨幅画卷，徐徐展开，整个城市尽收眼底，被称为亚洲第一观海看城索道。





## 亚龙湾海底世界（AAA）

亚龙湾海底世界景区是一家经营海上娱乐项目的，位于三亚美丽的亚龙湾国家旅游度假区。主要经营“寰岛蛟龙”载客水下观光器（试运营期间）、半潜船海底观光、远海潜水、船游亚龙湾、飞鲨漂移艇、摩托艇、快艇、拖曳伞、无动力透明皮划艇、水上自行车、环湾帆船游等海上娱乐项目。



## 亚龙湾国际玫瑰谷（AAA）

三亚亚龙湾国际玫瑰谷位于三亚市亚龙湾国际旅游度假区内，总占地 2755 亩，是以“玫瑰之约，浪漫三亚”为主题，以农田、水库、山林的原生态为主体，以五彩缤纷的玫瑰花为载体，集玫瑰种植、玫瑰文化展示、旅游休闲度假于一体的亚洲规模最大的玫瑰谷。





### 三亚兰花世界(AAA)

兰花世界是全球最大的热带兰花主题公园。其占地面积接近 400 亩，已开发 125 亩，并且按照国家 5A 级旅游景区标准建造，以兰花文化为主题，是一个集自然、古朴、观赏、休闲、生态教育等为一体的生态旅游休闲主题公园。

兰花世界内有国内外各种兰花品种 3000 多种，200 多万株，其中有 300 多种世界珍稀的野生兰花品种。三亚兰花世界集中外园林建造思想，先进园林技术运用，通过上千种中外名贵热带兰花品种进行艺术点缀组合，令人感受到“芝兰生于深林”、“绿玉丛中紫玉条”的兰花生态古典意境。






## 海南京润珍珠博物馆

海南京润珍珠博物馆是世界三大珍珠博物馆之一。景区位于三亚市机场路口西侧，距凤凰机场仅十分钟左右车程，海南京润博物馆与天涯海角、南山寺文化旅游区形成珍珠文化、滨海文化、佛教文化的三大特色文化旅游线路。

海南京润珍珠博物馆通过丰富多彩的演义方式揭秘珍珠绮丽的生命历程，并以声、光、电等现代科技手段为您展示珍珠的识别与分级鉴赏、药用原理、养生、保健及应用等珍珠的历史文化，是海南省专业珍珠科技馆、海南省青少年科普教育基地。





## 市民公园

作为我国首个“双修”试点城市，三亚在住房城乡建设部的指导下，进行城市绿化改造工作。以“一湾两河三路”为工作重点，加快实施各项园林绿化工程。近两三年来，已建成多个市民公园，成为市民游客休闲好去处。


### 临春岭森林公园

临春岭森林公园位于三亚市凤凰路临春段，占地面积 2800 亩，海拔最高点为 195.6 米，公园设主入口和北门，建有公园主广场和登山栈道 5500 米，沿登山栈道建有逐鹿台、瞭望塔、茶亭、半山揽月、凤凰林、对弈台 6 个观景点，临春岭森林公园是三亚市唯一一处开放式公益性的森林公园。



## 红树林生态公园

红树林生态公园位于三亚市春光路海螺段西侧，包括同心家园五期西侧绿岛、山屿湖和卓达巴哈马地产周边用地，总建设面积约为525亩，总投资约1.9亿元，建设主要包括，河道整治工程、红树林补种工程、园林绿化工程等，建设内容新增海绵体、坑塘等内容，增加水系，深化慢行步道升级为绿道，增加公园小品等。





## 东岸湿地公园

东岸湿地公园面积 1003 亩，其中水域和陆地面积约各占一半，是三亚市区内面积最大的淡水湿地，东岸湿地的种植呈现出片状的分层结构，主要有背景林、湿地种植区，台地种植区和内湖种植区，植物品种以纯林为主，设计中采用了凤凰木为基调树种，局部区域点缀棕榈科植物，凤凰木树形独特、色彩鲜明，较好地体现了三亚的地方特色。





## 白鹭公园

白鹭公园位于三亚市临春河畔，地处三亚市城市东部，向西隔河与三亚市中心相望，向东与市区最高点凤凰岭相连，总设计面积为25.7公顷。





## 丰兴隆生态公园

位于三亚两河交汇口的三亚丰兴隆生态公园，是两河的生态修复规划设计理念的集中展现。该公园用地面积 16 公顷，公园建设以丰兴隆大桥为界，分为 6 大景观区，分别为中心活动区、热带花园区、草坡剧场区、湿地净化区、入口服务区以及红树林带。





## 月川生态绿道

这条生态绿道犹如城市中的一条“绿色项链”，串起了月川片区的一条生态廊道，不仅为白鹭等生物提供格局完整的栖息地，也为月川片区近 8 万居民和游客提供了休闲的空间。





## 市民百果园

三亚市民百果园是三亚“双修”“双城”工作的首批项目，是临春岭山体的组成部分，占地面积 40 多亩，通过园区系统引种海南本土果树，将城市果园建设与河岸生态系统有效保护恢复有机结合，以海南特色果园生境为基底，打造一个多样性生态景观体验和游览空间，为市民和游客提供一个体验三亚独特农耕文化基地，在生态观光和休闲度假同时增长农业知识，有利于开展科普宣传教育提高公众生态环境保护意识。



## 金鸡岭桥头公园

三亚金鸡岭桥头公园，总用地面积 88900 多平方米，分为三亚河东、河西两块地，漫步河西区金鸡岭桥头公园，那小道、栈道、凉亭与绿化树相搭配，富有浓郁的热带气息，绿化树种以鸡蛋花、美人蕉、紫薇、蓝花草、莲雾和热带棕榈科等植物为主，漫步其中一股股鸡蛋花香扑鼻而来，令人陶醉。





## 美丽乡村

沿着蜿蜒的村道，走进幽林深处，崭新的特色村寨展现在眼前；村民从田地里走上来，建民宿、开农家乐、经营农产品……

三亚美丽乡村建设，不仅让村庄变了样，也让村民的腰包鼓起来，大踏步走上了致富路。三亚已建成 10 多个美丽乡村示范村，其中，西岛社区被农业部评为“国家级最美渔村”；中廖村被中央文明办授予“全国文明村镇”称号。

### 中廖村

中廖村位于三亚市北部，西接 224 国道，南邻三亚绕城高速和东线高速，距离三亚市区半小时车程，距离亚龙湾动车站仅 9 分钟车程，海南省五个 5A 级景区中的 4 个分布在其 50 公里范围内。依托便捷的交通区域优势，丰富的山水自然资源和人文旅游资源，优越的农林生态环境，是三亚具有黎族风情气息、资源独特性的文明生态示范村。





## 文门村

海南三亚天涯区文门村，是一个具有悠久历史的纯黎族聚居的村庄，是海南著名的“千年古寨”。据历史记载，钦差大臣苗曹汤清在康熙五十三年奉御命来海南，认定此地乃“四周青山环抱，左右蟠龙向海，得水藏风，祥云紫光泛起”的福地，决定驻节其中，并定“文门”为村名，以发扬文教。






## 青塘村

青塘村位于海棠湾区中南部，西侧紧邻弯坡路，东侧与林旺镇相望，周边有高端度假酒店为代表的海滨度假带，地理位置十分独特。

青塘村人口稀少，主要以黎族为主，具有独特的历史和文化底蕴。初入青塘村，就仿佛置身于充满童趣的世界中。不同风格的民居和咖啡吧、儿童游乐场、椰林、田野、荷塘组成了不同的景观。每一个景观都仿佛是一幅流淌的儿童漫画。漫步在安静祥和的青塘村，感受乡村的恬静与美丽，与大自然亲密拥抱，让人忘却了城市的匆忙与喧嚣。





## 西岛渔村

西岛又名玳瑁岛，西瑁岛，位于三亚湾内，全岛面积 2.8 平方公里，居民 3 千多人，世代打渔为生，是海南省沿海仅次于大洲岛的第二天岛屿，这里保留了原始的渔村风貌，渔歌唱晚，好不悠闲。





## 北山村

北山村是一个古老的黎家村寨，不仅有着原汁原味、如诗如画的田园风光，还有着淳朴的黎族风情。





## 博后村

博后村位于吉阳区亚龙湾国家旅游区的西南边，村庄成月湾形，是崖州革命老区之一。辖区面积 7500 亩，风景宜人，山水相依，是一个迷人的山村。

